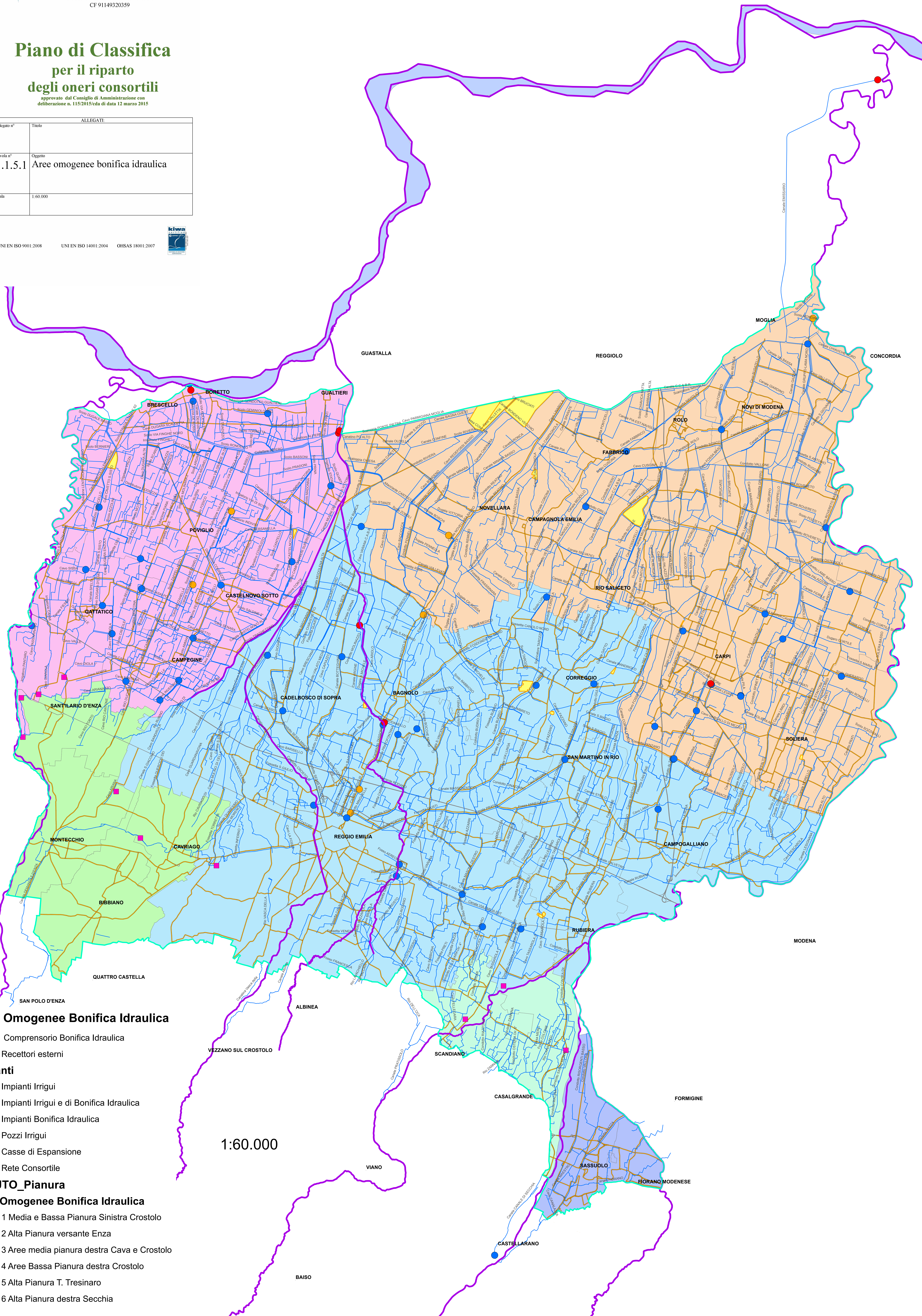


Piano di Classifica per il riparto degli oneri consortili

approvato dal Consiglio di Amministrazione con
deliberazione n. 115/2015/ScdA di data 12 marzo 2015



ALLEGATI:	
Allegato n°	TITOLO
Tavola n°	Oggetto
1.1.5.1	Aree omogenee bonifica idraulica
Scala	1:60.000

UNI EN ISO 9001:2008 UNI EN ISO 14001:2004 OHSAS 18001:2007









1:60.000

Aree Omogenee Bonifica Idraulica







-  Compendio Bonifica Idraulica
-  Recettori esterni

Impianti

-  Impianti Irrigui
-  Impianti Irrigui e di Bonifica Idraulica
-  Impianti Bonifica Idraulica
-  Pozzi Irrigui
-  Casse di Espansione
-  Rete Consortile

C3_UTO_Pianura

Aree Omogenee Bonifica Idraulica

-  1 Media e Bassa Pianura Sinistra Crostolo
-  2 Alta Pianura versante Enza
-  3 Aree media pianura destra Cava e Crostolo
-  4 Aree Bassa Pianura destra Crostolo
-  5 Alta Pianura T. Tresinaro
-  6 Alta Pianura destra Secchia